



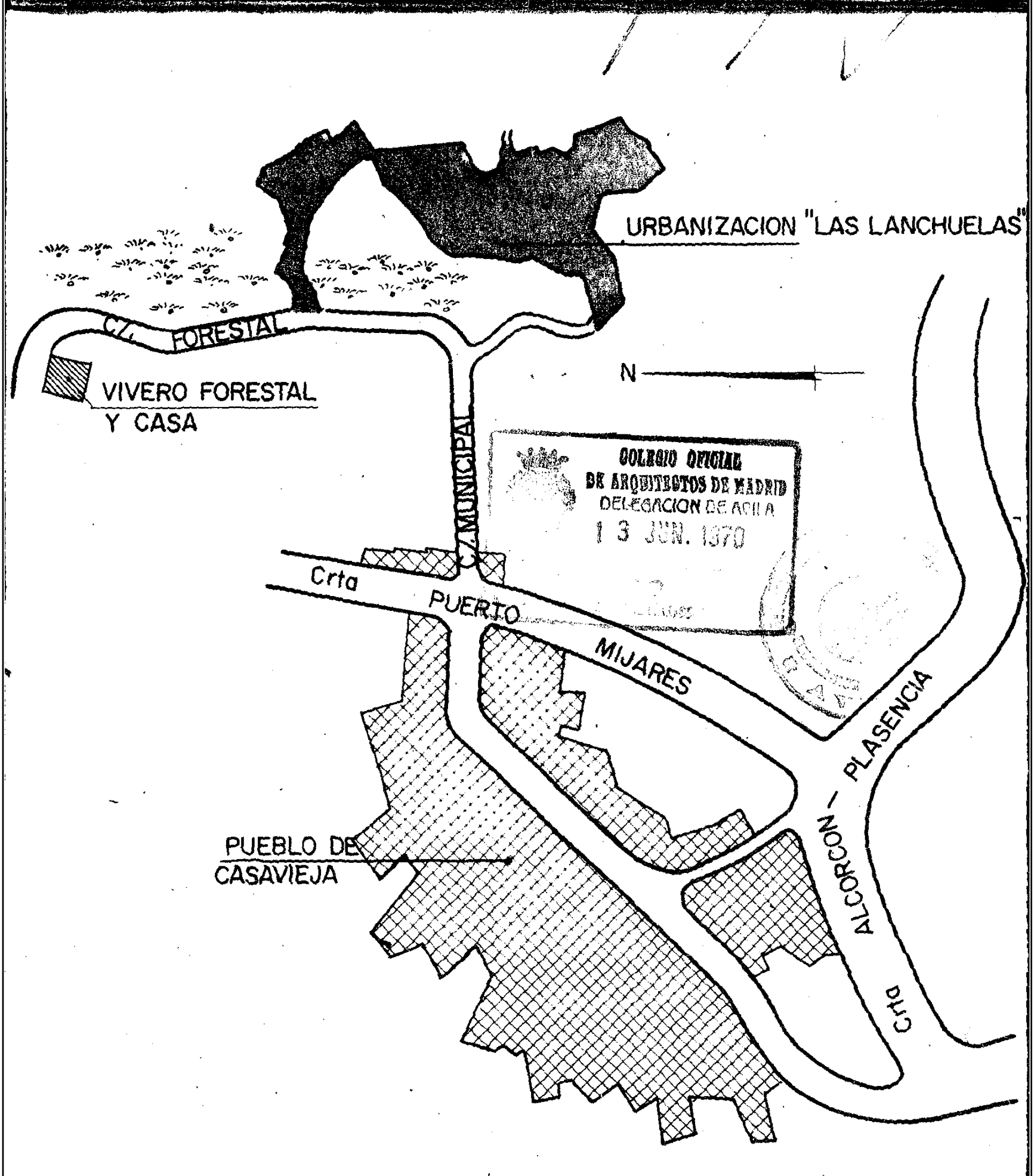
CASAVIEJA
(AV093) PLAN PARCIAL “LAS LANCHUELAS” (23/02/71)

INDICE DE PLANOS

(364)	1	SITUACION Y ORIENTACION				S/E
(365)	2	ESTADO ACTUAL				1/1.000
(366)	3	RED VIARIA	1/1.000	1/500	1/200	
(367)	4	ZONIFICACION				1/1.000
(368)	5	ESQUEMA DE CALLES				1/1.000
(369)	6	ELECTRICIDAD				1/1.000
(370)	7	AGUA POTABLE				1/1.000

PROYECTO: PLAN PARCIAL

SITUACION	CASAVIEJA (AVILA)		
PROPIETARIO	COMUNIDAD "LAS LANCHUELAS"		
PLANO	SITUACION Y ORIENTACION	Nº515	1
FECHA	IV-70	POR LA PROPIEDAD	ARQUITECTO
ESCALA			 JOSE M. VEGUILLAS DIEZ

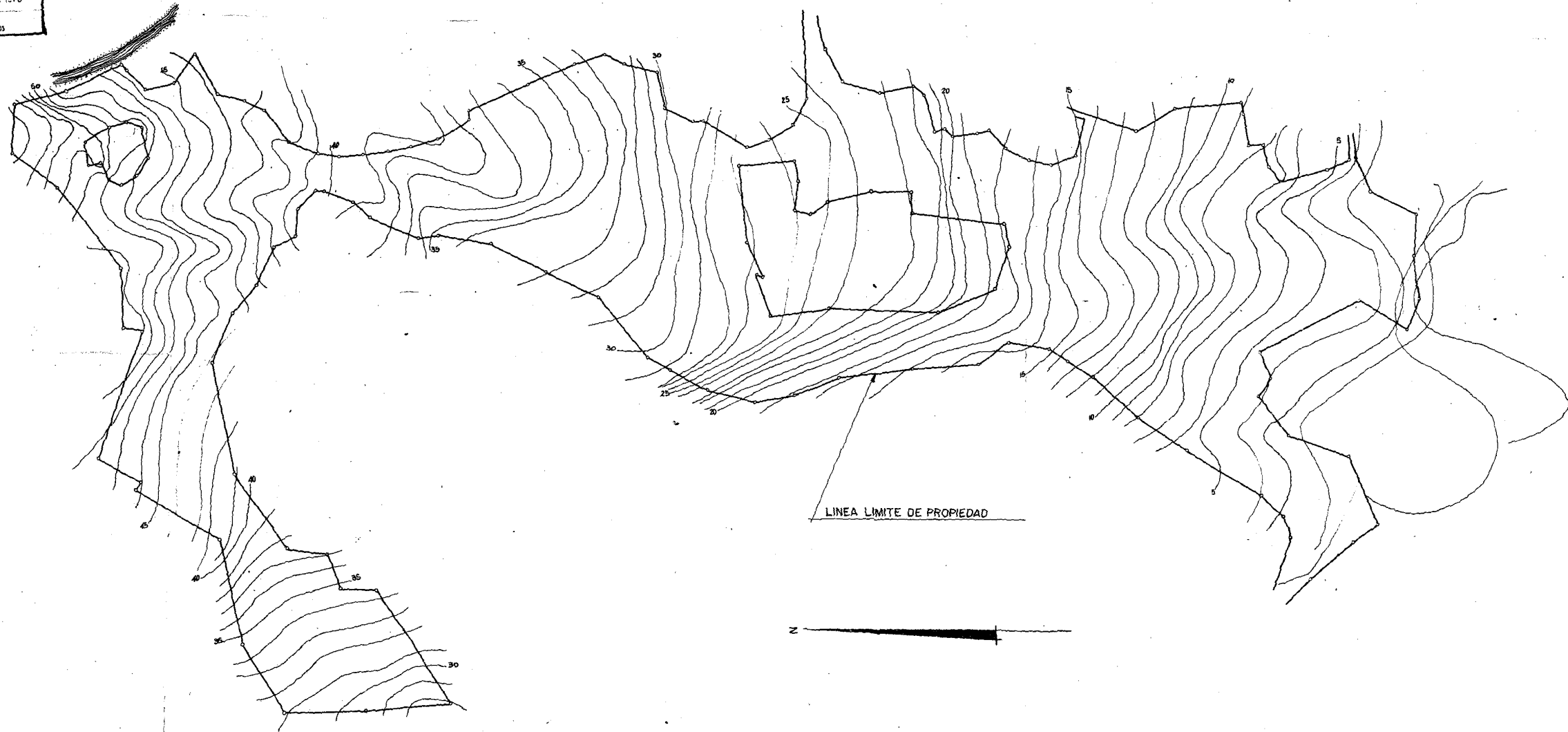


SITUACION Y ORIENTACION

PROYECTO: PLAN PARCIAL			
SITUACION	CASAVEJA (AVILA)		
PROPIETARIO	COMUNIDAD "LAS LANCHUELAS"		
PLANO	ESTADO ACTUAL	Nº 515 / 2	
FECHA	IV-70	POR LA PROPIEDAD	ARQUITECTO
ESCALA	1:1000	<i>[Signature]</i>	<i>[Signature]</i> JOSE M. VERGILLAS DIEZ

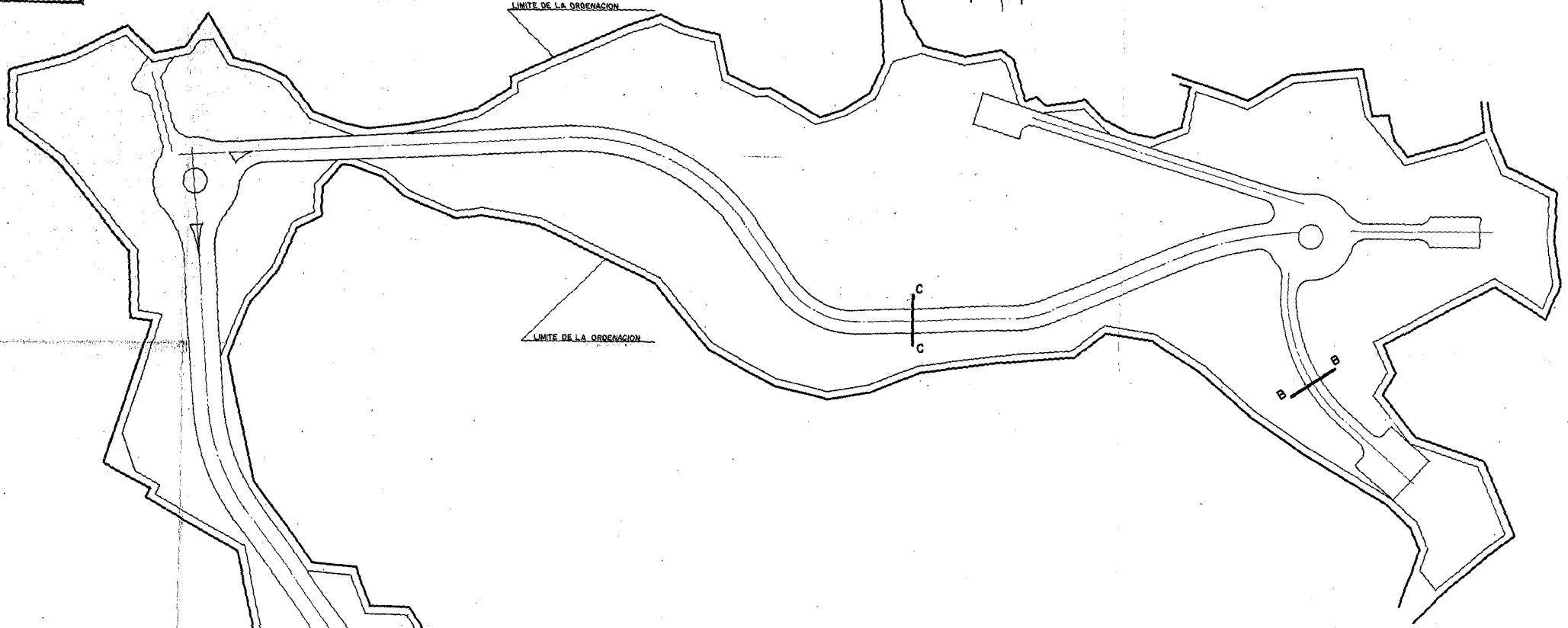
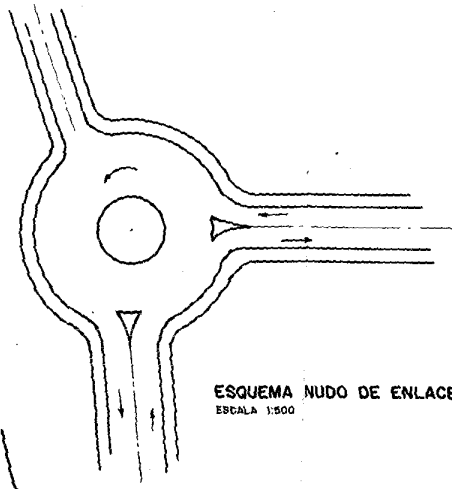




OFICINA OFICIAL
 DE ARBORES DE RANCHO
 OPERACION DE AREA
 13 JUN 1970
 MEXICO
 JOSE M. VERGILLAS



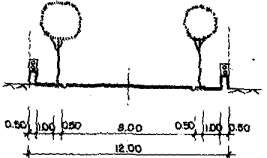
TOPOGRAFIA Y ESTADO ACTUAL
 E. 1:1000

PROYECTO: PLAN PARCIAL			
SITUACION	CASAVIEJA (AVILA)		
PROPIETARIO	COMUNIDAD "LAS LANCHUELAS"		
PLANO	RED VIARIA	Nº 516	3
FECHA	IV-70	POR LA PROPIEDAD	ARQUITECTO
ESCALA	1:1000 1:200 1:500	<i>[Signature]</i>	<i>[Signature]</i> JOSE M. YEGUILLAS DIEZ

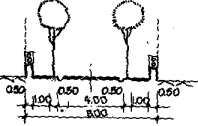


RED VIARIA
ESCALA 1:1000

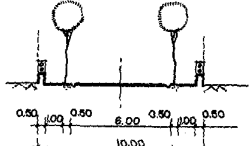
SECCIONES TIPOS DE CALLE



PERFIL A-A
ESCALA 1:200








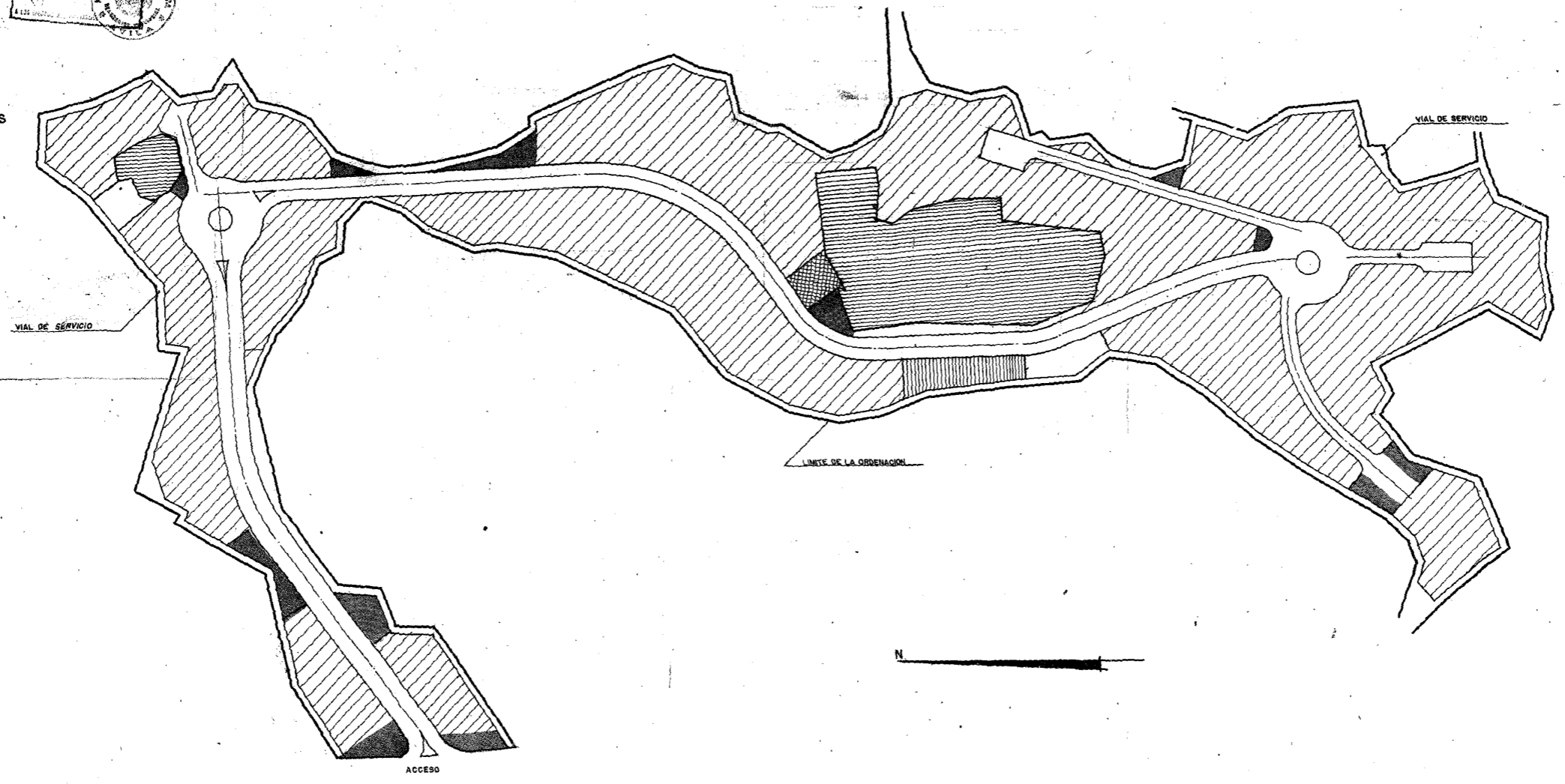
PERFIL B-B
ESCALA 1:200



PERFIL C-C
ESCALA 1:200


PROYECTO: PLAN PARCIAL			
SITUACION	CASAVIEJA (AVILA)		
PROPIETARIO	COMUNIDAD "LAS LANCHUELAS"		
PLANO	ZONIFICACION	Nº515	4
FECHA	IV-70	POR LA PROPIEDAD	ARQUITECTO
ESCALA	1:1000	<i>[Signature]</i>	<i>[Signature]</i> JOSE M. VEGUILLAS DIEZ

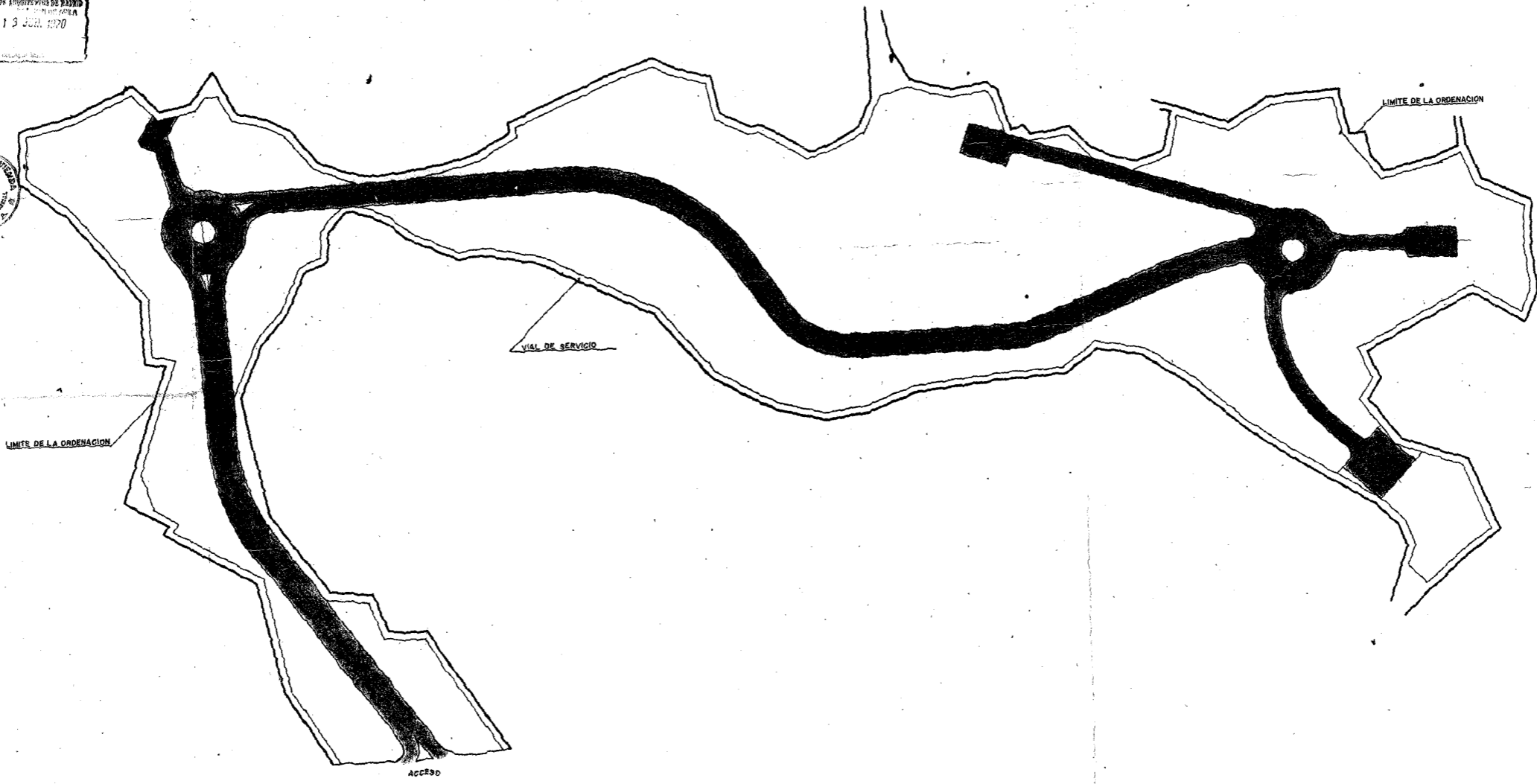
-  ENCLAVE
-  ZONAS COMUNES
-  SUPERMERCADO
-  ZONA VERDE Y APARCAMIENTOS
-  ZONA CIVICA
-  VIVIENDAS UNIFAMILIARES



PLANO DE ZONIFICACION
ESCALA 1:1000

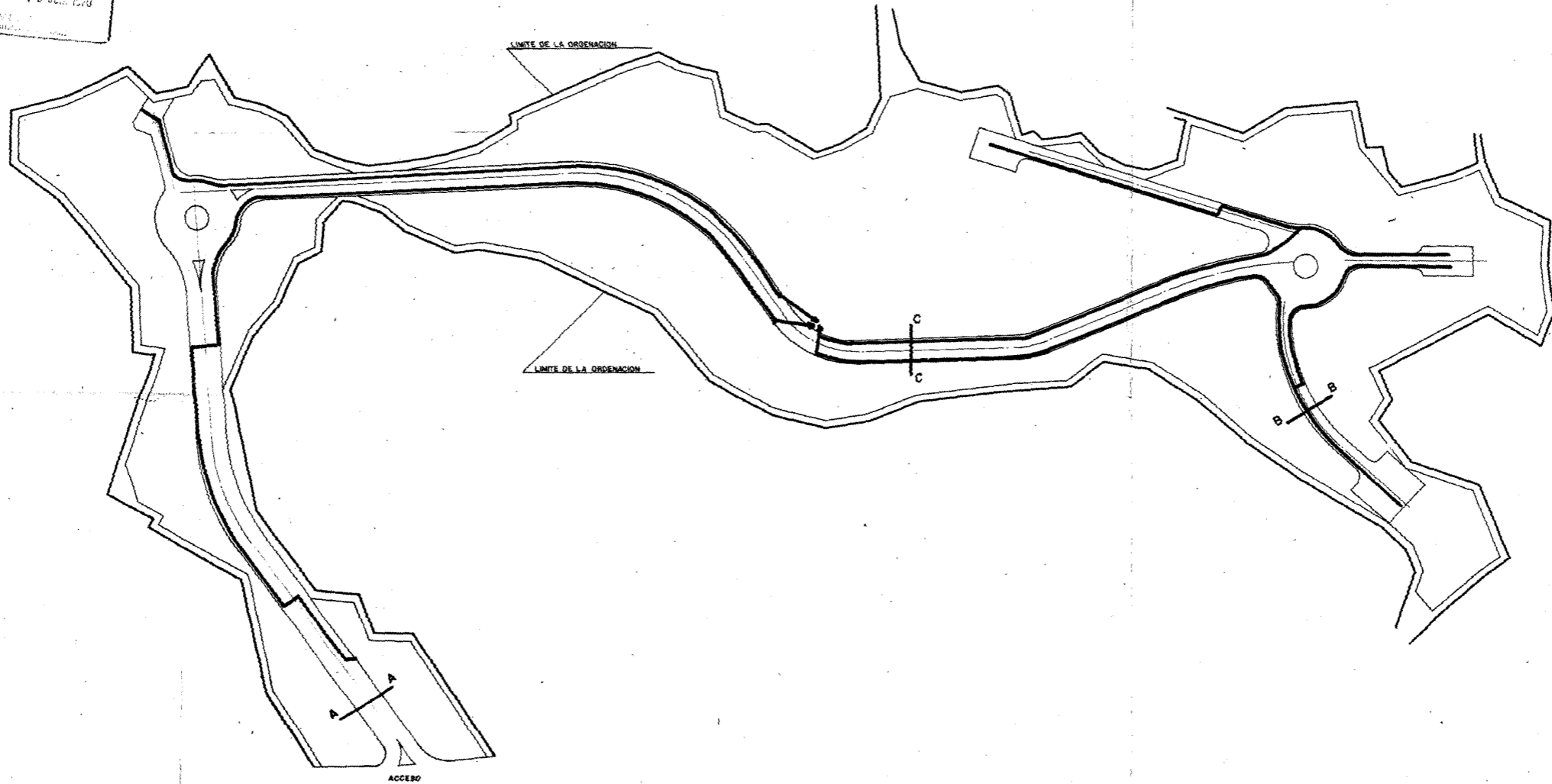

PROYECTO: PLAN PARCIAL			
SITUACION	CASAVIEJA (AVILA)		
PROPIETARIO	COMUNIDAD "LAS LANCHUELAS"		
PLANO	ESQUEMA DE CALLES	Nº 516	5
FECHA	N-70	POR LA PROMEDAD	ARQUITECTO
ESCALA	1:1000	<i>[Signature]</i>	<i>[Signature]</i> JOSE M. VERDILLAS DIEZ


 DOLADO ORDEN
 DE ADQUISICION DE EXAMEN
 13 JUL 1970



ESQUEMA DE CALLES
 ESCALA 1:1000

PROYECTO: PLAN PARCIAL			
SITUACION	CASAVIEJA (AVILA)		
PROPIETARIO	COMUNIDAD "LAS LANCHUELAS"		
PLANO	ELECTRICIDAD	Nº 515	6
FECHA	IV-70	POR LA PROPIEDAD	ARQUITECTO
ESCALA	1:1000	<i>[Signature]</i>	<i>[Signature]</i> JOSE M. VEGUILLAS DNE

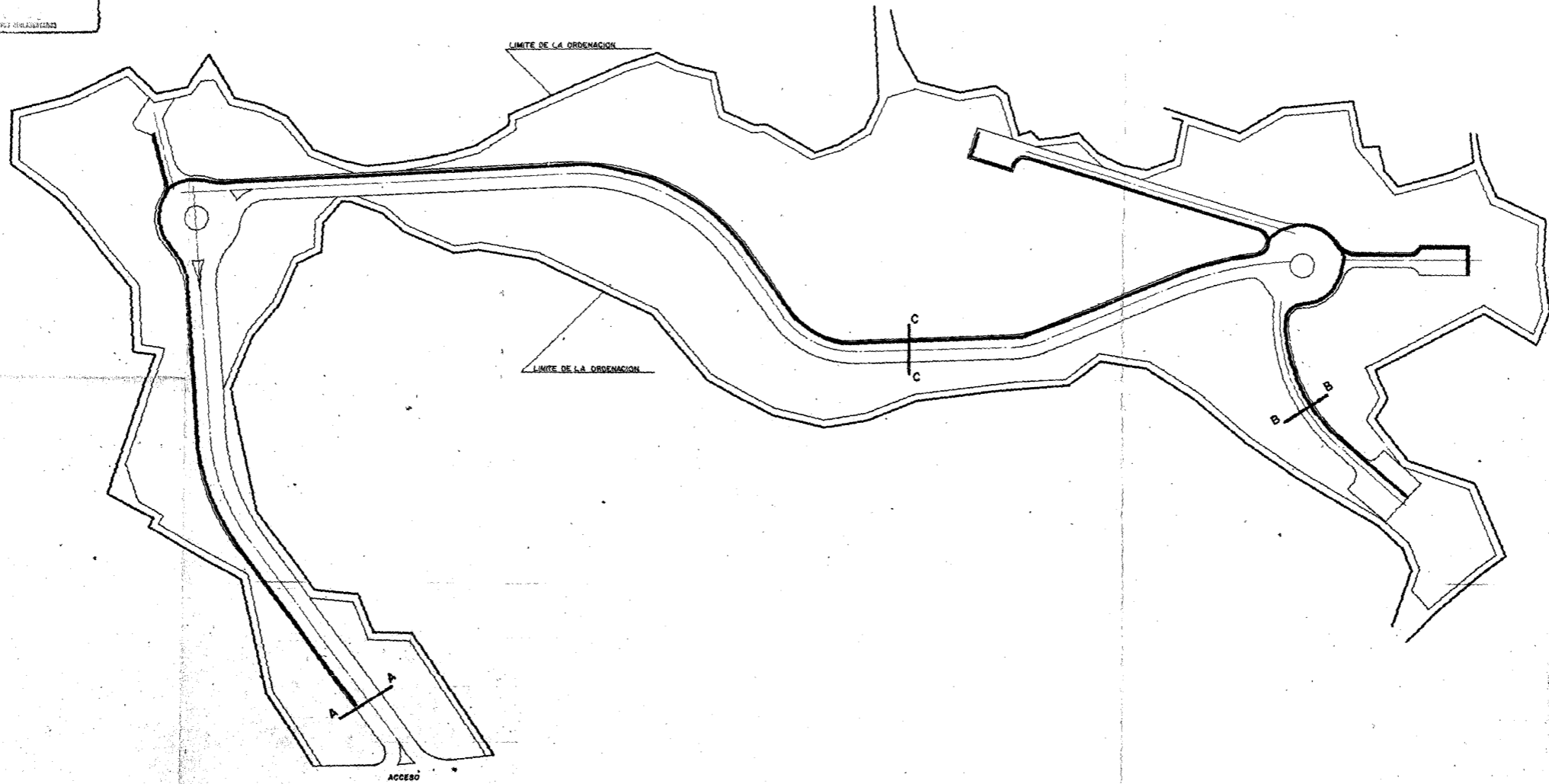


RED VIARIA
ESCALA 1:1000

PROYECTO: PLAN PARCIAL			
SITUACION	CASAVIEJA (AVILA)		
PROPIETARIO	COMUNIDAD "LAS LANCHUELAS"		
PLANO	AGUA POTABLE	Nº 515	7
FECHA	IV-70	POR LA PROPIEDAD	ARQUITECTO
ESCALA	1:1000	<i>[Signature]</i>	<i>[Signature]</i>
		JOSE M. VERULLAS DREI	



SECRETARIA DE OBRAS PUBLICAS
 DE LAS PROVINCIAS DE MADRID
 EXCELSION EN FOLIO A
 13 JUN. 1970
 A LA COMISION DE ORDENACION



RED VIARIA
 ESCALA 1:1000